
















## Road Book

Parcours n°11—La Souterraine—Bessines  
sur Gartempe—Bellac

Distance : 140km // Durée : 3h



Km	Direction	Description	Km	Direction	Description
0Km LA SOUTERRAINE	Départ du centre-ville	Rue du Coq	60Km LE GRAND BAGNOL / FROMENTAL		Continuer sur RD1 puis vers Grand-Bagnol
30km LE GRAND BOURG		Vers la RD912, lignes droites et quelques vi- rages	70Km FOLLES		Vers RD63 puis légèrement à gauche vers RD234
40Km BÉNEVENT- L'ABBAYE		Direction sud vers RD4 puis RD912A1	70Km FOLLES		Vers RD28A
40Km BÉNEVENT- L'ABBAYE		Vers RD10	70Km FOLLES		Vers RD63
50Km SAINT- PIERRE-DE- FURSAC		Direction nord sur RD10	76Km BERSAC-SUR- RIVALIER		Vers RD28A, vers « Les Granges »
50Km SAINT- PIERRE-DE- FURSAC		Vers RD4	76Km BERSAC-SUR- RIVALIER		Vers RD28 et RD27
60Km LE GRAND BAGNOL / FROMENTAL		Direction Est vers RD1 puis vers RD4	85Km BESSINES- SUR- GARTEMPE		Direction Ouest sur RD203 vers « Le Bourg » puis RD27



## Road Book

Parcours n°11—La Souterraine—Bessines  
sur Gartempe—Bellac

Distance : 140km // Durée : 3h



Km	Direction	Description
95Km SAINT-PARDOUX		Rue Suzanne Valadon
95Km SAINT-PARDOUX		Vers RD27
95Km SAINT-PARDOUX	Suivre direction VILLARCOIN puis PUYBISON, puis MAZERNAUD et continuer sur LE PARC	
105Km CHATEAU-PONSAC		Vers LE PARC, LE BOURG et RD44 y rester
115Km RANCON		Direction Ouest vers RD45
115Km RANCON		Vers la RD711
115Km RANCON		Vers RD1

Km	Direction	Description
130Km BELLAC		Vers RD1
130Km BELLAC		3ème sortie vers RN145
130Km BELLAC		Vers Rue Lamartine

